



MANCOMUNIDAD DE AYUNTAMIENTOS  
DEL NORTE DE GRAN CANARIA

# Plan de Dinamización Económica del Norte de Gran Canaria 2014-2020

---





## ÍNDICE

---

0. ANTECEDENTES.....	3
1. DENOMINACIÓN DEL PROYECTO.....	4
2. ENCUADRE TÉCNICO DE LA PROPUESTA.....	4
3. OBJETIVO GENERAL Y ESPECÍFICOS DEL PROYECTO.....	6
4. DIAGNÓSTICO.....	7
4.1. Análisis de factores o variables.....	10
4.2. Análisis DAFO.....	27
5. ÁMBITOS DE ACTUACIÓN Y ACTIVIDADES A DESARROLLAR.	28
6. PRESUPUESTO Y PROGRAMACIÓN DEL PROYECTO.....	35



## 0. ANTECEDENTES

Este proyecto nace con el objetivo de contribuir, a través de medidas de fomento del desarrollo económico, a dar respuesta a la ciudadanía, a través de la cooperación interadministrativa, en la búsqueda de nuevos modelos de desarrollo de esta zona Norte, que históricamente ha sufrido un desequilibrio respecto al resto de la Isla motivado por el modelo productivo de la economía Canaria basado desde los años 60, del siglo pasado, en el turismo de sol y playa.

El Gobierno de Canarias tuvo en consideración esta situación especial del Norte de Gran Canaria con la aprobación de las **Medidas para la Dinamización y Promoción Económica del Norte de Gran Canaria**, aprobadas en el año 2005, que finalizaron este año 2014, con una ficha financiera de 5 millones de euros.

También el Cabildo de Gran Canaria ha venido realizando diferentes proyectos complementarios de inversión en esta Comarca de la Isla durante la última década, como el programa de inversiones **RumboNorte** (7 millones de euros) o el **Plan Especial del Norte** (18 millones de euros), que han supuesto un importante esfuerzo inversor en esta zona de la Isla en la última década.

La Mancomunidad de Ayuntamientos del Norte de Gran Canaria ha realizando diferentes acciones para la dinamización y promoción económica del Norte de Gran Canaria en la última década, en colaboración con otras entidades públicas y privadas, con el único objetivo de conseguir un crecimiento sostenible de la economía de esta Comarca que garantice la competitividad, el empleo y una mayor calidad de vida de sus habitantes.

En este marco de actuación se ha diseñado este Proyecto de cooperación que contiene las estrategias de desarrollo para esta Comarca, de acuerdo con los diferentes Planes de Desarrollo Municipales, los Planes Insulares, Regionales, Nacionales y Europeos.

Todo ello, teniendo en cuenta el difícil escenario económico actual y la elevada tasa de desempleo de la Comarca, que se ha duplicado en el último lustro, así como la necesidad de optimizar el dinero público de forma que los proyectos incluidos sean capaces de dinamizar y poner en valor a esta zona de la Isla de Gran Canaria haciéndola más competitiva y equilibrada.

**De esta forma nace este proyecto de futuro para el Norte de Gran Canaria que pretende *“Invertir ahora para crecer mañana”*.**



## 1. DENOMINACIÓN DEL PROYECTO

***Proyecto de Dinamización Económica del Norte de Gran Canaria 2014-2020.***

## 2. ENCUADRE TÉCNICO DE LA PROPUESTA.

**Promotor:** El Proyecto está liderado por la Mancomunidad de Ayuntamientos del Norte de Gran Canaria, integrado por los Ayuntamientos de Agaete, Artenara, Arucas, Firgas, Gáldar, La Aldea de San Nicolás, Moya, Santa María de Guía, Teror y Valleseco.

Estos municipios suman una **población empadronada a 1 de diciembre de 2014 de 122. 273 habitantes**, lo que representa el 5,8 % del total de la Comunidad Autónoma de Canarias que tiene 2.118.679 habitantes y el 14,3% del total de la isla de Gran Canaria que tiene 852.723 habitantes.

**Marco de referencia:** El Proyecto se formula en coherencia con:

- ▶ La Estrategia Europa 2020.
- ▶ Los Reglamentos de los Fondos del MEC (Marco Estratégico Común).
- ▶ Las recomendaciones de la Comisión para España en el documento "Posición de los servicios de la Comisión sobre el desarrollo del Acuerdo de Asociación y de programas en España en el periodo 2014-2020 "(*Position Paper*).
- ▶ Las recomendaciones del Consejo sobre el Programa Nacional de Reformas de España.
- ▶ Programa Operativo Pluriregional de Crecimiento Sostenible 2014-2020. Documento Inicial Estratégico abril de 2014.
- ▶ Estrategia de Especialización Inteligente de Canarias 2014-2020.

**Europa 2020** es la estrategia de la UE para un crecimiento inteligente, sostenible e integrador, que establece una serie de objetivos que deben alcanzarse en 2020 en cinco áreas principales (empleo, innovación, cambio climático, educación y pobreza). En dicha estratégica hemos basado nuestro proyecto para colaborar a cumplir los siguientes objetivos generales de la UE desde el Norte de Gran Canaria para el año 2020:



- ▶ **El 75 % de la población de entre 20 y 64 años debería estar empleada.**

Este objetivo está lejos de cumplirse, así en España y Canarias en el 2011 tenían un porcentaje de población empleada del 61,6 y 55%, respectivamente (fuente Eurostat).

- ▶ **Inversión del 3% del PIB de la UE en I+D**

España destinó en 2013 el 1,3% de su PIB a este fin, la misma cifra que el año anterior y que se sitúa en torno a la media de la zona euro (1,35%). Canarias se mantiene en la media baja de inversión en I+D de España, siendo el País Vasco, con un 2,19%; Navarra, con 1,91% y Madrid, con 1,82%<sup>1</sup> las regiones más innovadoras.

- ▶ **Lucha contra el cambio climático y sostenibilidad energética:** Es necesario reducir las emisiones de gases de efecto invernadero un 20% (o un 30% si se dan las condiciones) menores a los niveles de 1990 y el uso del 20% de energías renovables y un aumento del 20 % de la eficiencia energética.
- ▶ **Educación:** Las tasas de abandono escolar prematuro por debajo del 10% al menos un 40% de las personas de 30 a 34 años de edad deberán completar estudios de nivel terciario.

La tasa de abandono escolar en Canarias se situó en el 28,3% en 2012, lo que coloca al archipiélago en la cuarta comunidad autónoma con mayor abandono educativo, según datos del Avance del Mercado Laboral de AML Afi-Aempleo.

- ▶ **Luchar contra la pobreza y la exclusión social:** reducir al menos en 20 millones el número de personas en situación o riesgo de pobreza y exclusión social.

La tasa de riesgo de pobreza en Canarias es del 33,2% (ECV 2012), según el estudio realizado por el INE en el año 2013, siendo la media del país del 22%.

**Ámbitos de aplicación:** Teniendo en cuenta los objetivos de la Unión Europea para el año 2020 y los planes específicos de desarrollo

---

<sup>1</sup> Estudio Strategic Research Center de EAE Business School presenta el estudio La Inversión en I+D+i (año 2012)



que han tenido en los últimos años en el Norte de Gran Canaria, por parte del Gobierno de Canarias y el Cabildo de Gran Canaria se ha diseñado este proyecto atendiendo a:

- Ámbito 1. Favorecer la diversificación de la economía del Norte de Gran Canaria.
- Ámbito 2. Favorecer la competitividad del sector empresarial de la Comarca.
- Ámbito 3. Fomentar el empleo en el Norte de Gran Canaria.

### **3. OBJETIVO GENERAL Y OBJETIVOS ESPECÍFICOS DEL PROYECTO.**

#### **Objetivo General:**

Los municipios del Norte de la Isla de Gran Canaria cuentan con recursos humanos y medioambientales que, adecuadamente gestionados y articulados, pueden favorecer el crecimiento socioeconómico de la Comarca, elevar el bienestar de su población y sobre todo frenar o paliar los efectos devastadores de la crisis actual. Por este motivo, desde la Mancomunidad se ha afrontado el desafío de diseñar un proyecto que se ajuste a las necesidades reales y dar respuesta a los objetivos previstos en las estrategias Europea, Española y Canaria.

En este punto, surge el **Proyecto de Dinamización Económica del Norte de Gran Canaria**. Un proyecto que pretende ser un instrumento de colaboración interadministrativa para optimizar los recursos públicos con el único objetivo de **promover la generación de empleo**, aprovechando al máximo las oportunidades que ofrece este ámbito para la actividad productiva, incrementando la creación de puestos de trabajo y fomentando la innovación en beneficio del empleo, frente a la crisis económica tanto en sus aspectos financieros como en los efectos sobre la economía real.

El proyecto pretende una **diversificación "inteligente"** de la economía del Norte de Gran Canaria para los próximos años a través de la especialización del sector primario, turismo y sector servicios, todo ello desde una perspectiva de igualdad y sostenibilidad de las acciones que se contemplan.



## Objetivos específicos:

	<b>Ámbitos</b>		
	<b>Ámbito 1.</b> Favorecer la diversificación de la economía del Norte de Gran Canaria.	<b>Ámbito 2.</b> Favorecer la competitividad del sector empresarial de la Comarca.	<b>Ámbito 3.</b> Fomentar el empleo en el Norte de Gran Canaria.
<b>Objetivos específicos</b>			
<b>Utilización eficaz de los recursos del Norte de Gran Canaria</b>	Especialización inteligente de la economía a través de la especialización en el turismo y el medio ambiente	Aumentar los niveles de I+D+i de las empresas.	Aumento de las oportunidades de empleo entre los jóvenes
<b>Aumentar la actividad empresarial de la Comarca</b>		Garantizar la pervivencia de las empresa actuales	Disminuir las elevadas tasas de desempleo.
	Garantizar la sostenibilidad del crecimiento poblacional.	Eliminar la deslocalización empresarial de la Comarca.	Evitar la emigración interna.
<b>Disminuir las diferencias sociales de la población</b>	emprendimiento.	población.	Reducir los niveles de pobreza.

## 4. DIAGNÓSTICO.

La Mancomunidad de Ayuntamientos del Norte de Gran Canaria esta compuesta por los municipios de Agaete, Artenara, Arucas, Firgas, Gáldar, La Aldea de San Nicolás, Moya, Santa María de Guía, Teror y Valleseco, tiene una **población de 122. 273 habitantes**, representando el **30% de la superficie de la Isla**.

Ámbito Geográfico	Población	Superficie (km <sup>2</sup> )	Densidad (NºHab/km <sup>2</sup> )	Perímetro municipal (km)	Longitud de costa (km)	Altitud (m)	Distancia a Capital (km)
<b>Mancomunidad de Ayuntamientos del Norte de Gran Canaria</b>	<b>122.382</b>	<b>468,42</b>	<b>261,3</b>	<b>ND</b>	<b>93,22</b>	<b>NP</b>	<b>NP</b>
Agaete	5.796	45,5	127,4	35,94	11,74	43	36,2
Artenara	1.198	66,7	18,0	48,03	5,01	1270	50,00
Arucas	36.852	33,01	1116,4	38,31	13,37	240	17,00
Firgas	7.628	15,77	483,7	21,82	0	465	28,00
Gáldar	24.227	61,59	393,4	57,67	20,4	124	27,00
La Aldea de San Nicolás	8.228	123,58	66,6	55,46	28,32	33	70,90
Moya	7.977	31,87	250,3	38,85	4,22	490	22,50
Santa María de Guía	13.811	42,59	324,3	42,03	10,16	180	25,00
Teror	12.761	25,7	496,5	30,44	0	543	20,60
Valleseco	3.904	22,11	176,6	23,27	0	1000	28,00
<b>Gran Canaria</b>	<b>852.723</b>	<b>1.560,10</b>	<b>546,6</b>	<b>236,64</b>	<b>236,65</b>	<b>NP</b>	<b>NP</b>
<b>CANARIAS</b>	<b>2.118.679</b>	<b>7.446,95</b>	<b>284,5</b>	<b>1.553,89</b>	<b>1.553,90</b>	<b>NP</b>	<b>NP</b>



Desde los años 60, del siglo pasado, **el Norte de Gran Canaria ha perdido el protagonismo económico dentro de la Isla**, basado en la agricultura, por el desarrollo turístico del Sur.

Los municipios de la **Mancomunidad disponen de un total de 26.284,3 hectáreas protegidas, lo que supone aproximadamente un 47,55 % de la Comarca.**

**El modelo económico del Norte de Gran Canaria está en clara reestructuración en estos momentos**, ya que la crisis de la agricultura de exportación y de los servicios accesorios a la construcción, ha afectado gravemente a la Comarca con la desaparición de numerosas empresas, con la consecuente elevación de la tasa del paro.

**Los desempleados el Norte, en diciembre de 2014, ascienden a 17.089**, frente a las 9.228 desempleados del año 2007. **De este porcentaje los mayores de 45 años están en paro el 44,28%.**

**La media de población del Norte de Gran Canaria está en un tramo de edad de 40-44 años**, por encima de la media de Canarias. Por otro lado, en las últimas décadas ha existido una importante emigración interna de la población joven desde los municipios del interior hacia Las Palmas de Gran Canaria o al Sur de la Isla con el objetivo de la búsqueda de empleo.

La actividad económica de la Comarca también se ha visto reducida significativamente especialmente en el Sector Comercio.<sup>2</sup> **En el período 2007-2012 el comercio minorista se ha reducido un 29,5% de media en la Comarca y un 22,9 del Comercio Mayorista** en el último lustro, frente a la media regional e insular situada en el 10%.

Durante este período también **se ha visto reducido un 32,7% la actividad de bares y restaurantes de la Comarca.**

**La agricultura y la ganadería de la Comarca se encuentran con múltiples problemas para el desarrollo de su actividad económica**, ante la drástica reducción de ayudas.

---

<sup>2</sup> Fuente: Anuario estadístico de La Caixa año 2013



El uso de las nuevas tecnologías en la Comarca se encuentra con muchas **dificultades para el desarrollo de la banda ancha en importantes zonas de la Comarca por la inexistencia de infraestructuras.**

El **sistema energético de la Comarca esta obsoleto y deficitario**, impidiendo la realización de nuevas inversiones al no ser competitivos frente a otras zonas. La **protección del territorio y el deficitario sistema de distribución y transporte de la energía de la Comarca imposibilita un desarrollo de las energías renovables del Norte de Gran Canaria.**

El Norte de Gran Canaria depende principalmente de las aguas subterráneas y de las aguas desaladas. Además dispone todavía de un porcentaje de la población sin red de saneamiento y agua residual no tratada. Por lo tanto se hace necesario una adecuada **planificación hidráulica comarcal**, que tenga como apoyo el Plan Hidrológico Insular, en estado de avance, que realice las inversiones necesarias para cumplir los objetivos europeos en materia de Gestión de Aguas.

Las **infraestructuras viarias**, si bien han sufrido un importante avance en la última década, **necesitan de mayores inversiones para acercar al Norte de Gran Canaria a las principales plataformas logísticas de la Isla**, como son el Puerto de la Luz y el aeropuerto de Gran Canaria, además de mejorar la accesibilidad a la ciudad de Las Palmas de Gran Canaria y al Sur de la Isla principales centros de trabajo de los empleados de la Comarca.

**Frente a estos obstáculos, el Norte de Gran Canaria sigue siendo un territorio con importantes potencialidades económicas y sociales basadas en su identidad territorial, respeto al medio ambiente y conservación del paisaje, que justifican una atención especial por parte de las instituciones nacionales y europeas en el marco de las Regiones Ultraperiféricas (RUP) de la Unión Europea.**



#### 4.1. Análisis de factores o variables.

En la siguiente tabla podemos observar que la población del Norte de Gran Canaria disminuye, frente a la tendencia de crecimiento de la Isla, la Comunidad Autónoma y España en el último lustro.

**Datos de la evolución de la población a nivel municipio, mancomunidad, isla, Canarias y España en el periodo 2009-2013**

Fuente INE

Ámbito geográfico	2009	2010	2011	2012	2013	Diferencia 2013 2014	% variación (2013 2014)
<b>Mancomunidad del Norte de Gran Canaria</b>	<b>122.783</b>	<b>123.560</b>	<b>123.826</b>	<b>123.251</b>	<b>122.382</b>	<b>-401</b>	<b>-0,3</b>
Agaete	5.782	5.748	5.776	5.767	5.796	14	0,2
Artenara	1.257	1.230	1.261	1.242	1.198	-59	-4,7
Arucas	36.259	36.745	36.872	36.797	36.852	593	1,6
Firgas	7.524	7.564	7.640	7.648	7.628	104	1,4
Gáldar	24.405	24.473	24.361	24.319	24.227	-178	-0,7
La Aldea de San Nicolás	8.539	8.623	8.626	8.633	8.228	-311	-3,6
Moya	8.054	8.098	8.089	8.042	7.977	-77	-1,0
Santa María de Guía	14.069	14.200	14.306	14.070	13.811	-258	-1,8
Teror	12.926	12.944	12.932	12.830	12.761	-165	-1,3
Valleseco	3.968	3.935	3.963	3.903	3.904	-64	-1,6
<b>Gran Canaria</b>	<b>838.397</b>	<b>845.676</b>	<b>850.391</b>	<b>852.225</b>	<b>852.723</b>	<b>14.326</b>	<b>1,7</b>
<b>Comunidad Autónoma de Canarias</b>	<b>2.103.992</b>	<b>2.118.519</b>	<b>2.126.769</b>	<b>2.118.344</b>	<b>2.118.679</b>	<b>14.687</b>	<b>0,7</b>
<b>España</b>	<b>46.745.807</b>	<b>47.021.031</b>	<b>47.190.493</b>	<b>47.265.321</b>	<b>47.129.783</b>	<b>383.976</b>	<b>0,8</b>

En cuanto a la edad media de la población de los españoles, se sitúa en los 42,14 años, en el año 2014. Siendo en Canarias de 40,77 años en el mismo período, según el INE. En la siguiente tabla se puede observar que nuestra Comarca se sitúa muy por encima de la media regional, y es ligeramente superior a la media nacional.

**Datos edad media de los municipios de la Mancomunidad de Ayuntamientos del Norte de Gran Canaria**

Fuente INE

	Edad media	Grupo de edad
Agaete	43,18150449	40 a 44
Artenara	47,65191987	45 a 49
Arucas	39,89094215	35 a 39



	40,42947037	35 a 39
	40,46893961	35 a 39
	42,85947098	40 a 44
	41,2301896	40 a 44
	42,08551155	40 a 44
	41,49322153	40 a 44
	45,32351434	45 a 49
	<b>42,46146845</b>	<b>40 a 44</b>

## Nivel educativo

En la siguiente tabla se puede observar el nivel de formación por Comunidades Autónomas. Destacando que Canarias cuenta con niveles altos de analfabetismo y bajo de educación superior.

**Población de 16 y más años por nivel de formación alcanzado, sexo y comunidad autónoma. Porcentajes respecto del total de cada comunidad.**  
**Fuente: INE (EPA IV Trimestre de 2013)**

Ámbito geográfico	Analfabetos	Educación primaria	Educación secundaria primera etapa y formación e inserción laboral correspondiente	Educación secundaria segunda etapa y formación e inserción laboral correspondiente	Formación e inserción laboral con título de secundaria (2ª etapa)	Educación superior, excepto doctorado	Doctorado
<b>Total Nacional</b>	<b>1,9</b>	<b>24,9</b>	<b>26,5</b>	<b>20,3</b>	<b>0</b>	<b>26</b>	<b>0,5</b>
Andalucía	3,6	25,8	29,8	19,1	0	21,2	0,4
Aragón	0,6	29,2	21,3	22,4	0	25,8	0,6
	0,8	29,5	21,5	19,5	0	28,2	0,5
Balears, Illes	1,8	21,4	31,1	22,6	..	22,9	0,2
Canarias	2,7	25,1	28,2	21,6	0,1	22	0,4
Cantabria	0,2	20,8	25,3	24,2	..	29	0,5
Castilla y León	0,9	28,2	25,5	20,1	0,1	24,7	0,5
Castilla - La Mancha	2,7	28,2	30,7	18	0	20,1	0,2
Cataluña	1,4	28,1	23,6	19,9	0	26,7	0,4
	2	23,7	28,8	20,9	0	24,1	0,5
Extremadura	3,4	26,6	35,6	15,1	0	18,9	0,3
Galicia	1,4	27,2	30,1	17	0	23,8	0,5
Madrid, Comunidad	0,9	17,7	21,6	23,1	0	35,9	0,8
Murcia, Región de	3,8	24,9	29,6	19,9	0	21,2	0,6
	0,5	22,1	23,3	22,5	..	30,8	0,7
País Vasco	0,5	22,3	20,4	20,1	0	36,1	0,6
Rioja, La	0,6	25	24,5	22,1	..	27,6	0,2
Ceuta	6	26,1	32,4	18,2	0,2	16,6	0,5
Melilla	2,9	28,1	22,3	26,8	0,2	19,5	0,2



La Comunidad Autónoma de Canarias es la segunda región con mayor porcentaje de parados con un nivel formativo máximo en Educación Primaria, con un 37,2%, únicamente por detrás de Andalucía, que tiene un 43,9% de sus desempleados, según el último 'Informe Regional Agett del mercado laboral.

## **Mercado de trabajo**

El año 2013 acabó con 5,9 millones de parados en España, según la Encuesta de Población Activa del INE, que además cifra la tasa de paro en el 26,03%, situándonos en la cola de la UE y sólo superada por Grecia. El paro sigue siendo la primera preocupación de los españoles, como nos recuerda el barómetro del CIS.

En nuestro país tiene especial incidencia el paro joven, tal y como se puede ver en la siguiente tabla:

Porcentajes de parados, total, por sexos y menores de 25 años de los países del Área Euro a Enero de 2014.

Fuente: Eurostat

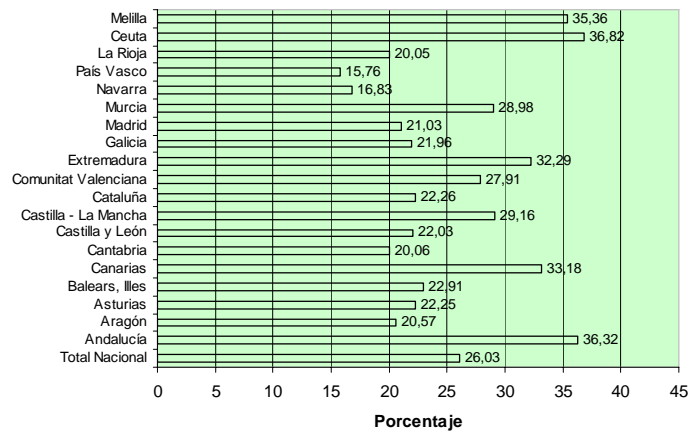
Ámbito Geográfico	Total	Hombres	Mujeres	Menores de 25 años
Belgium	8,3	8,5	8,0	24,3
Cyprus	14,8	15,0	14,4	:
Germany	5,4	5,7	5,1	7,6
Estonia	9,3	9,7	8,8	:
Greece	26,6	23,9	30,3	:
Spain	26,5	26,1	27,0	55,8
Finland	8,1	8,8	7,3	19,7
France	10,8	10,7	10,9	25,4
Ireland	13,7	15,8	11,1	26,0
Italy	11,9	11,1	12,9	42,4
Luxembourg	5,6	5,1	6,1	21,4
Malta	6,4	6,3	6,4	15,3
Netherlands	6,2	6,6	5,7	11,1
Portugal	17,6	17,8	17,3	34,7
Slovenia	10,5	10,0	11,2	:
Slovakia	14,2	13,7	14,9	31,3
Latvia	12,8	14,0	11,6	:
EA 18 (18 Países)	12,0	26,6	10,6	24,0
Bulgaria	12,9	14,1	11,6	30,0
Czech Republic	7,3	6,3	8,5	19,1
Denmark	7,2	7,0	7,4	13,7
Croatia	17,1	17,3	16,8	:
Hungary	11,1	11,5	10,6	:
Lithuania	12,6	14,6	10,7	21,1
Poland	10,6	9,9	11,5	27,4
Romania	7,2	7,7	6,5	:
Sweden	8,1	8,4	7,8	22,9
United Kingdom	7,7	8,2	7,2	:
EU 28 (28 Países)	12,0	26,5	17,6	23,4



En las siguientes tablas se puede observar la posición de Canarias dentro de España, ocupando el tercer puesto dentro de las CC.AA. en el número de desempleados.

**Figura .Tasa de paro en porcentaje por comunidad autónoma y total de España**

Fuente: ISTAC (EPA IV Trimestre de 2013)



**Tabla. Evolución a nivel nacional y Canarias de la Tasa de Paro (porcentaje) con referencia a 31 de diciembre de los años 2005 a 2013**

Fuente: INE (Datos de la Encuesta de Población Activa (EPA) al IV Trimestre del año reseñado)

Ámbito Geográfico	2005	2006	2007	2008	2009	2010	2011	2012	2013	Variación (2005-2013)	Variación Porcentual (2005-2013)
Total Nacional	8,7	8,3	8,6	13,91	18,83	20,33	22,85	26,02	26,03	17,33	199,2
Canarias	10,67	11,48	11,02	21,18	26,91	28,96	30,93	32,96	33,18	22,51	211,0

**Tabla. Porcentaje de parados por grupos de edad con respecto al total a nivel nacional y Canarias**

Fuente: INE (Datos de la EPA del IV trimestre de 2013)

Ámbito Geográfico	De 16 a 19 años	De 20 a 24 años	De 25 a 34 años	De 35 a 44 años	De 45 a 54 años	De 55 y más años
Total Nacional	3,4	11,7	27,5	26,2	21,3	9,9
Canarias	3,3	11,9	29,3	25,7	21,7	8,1

**Tabla. Evolución de parados (en miles) por sector económico en Canarias en el periodo 2008 a 2013**

Fuente: INE (Datos de la EPA del IV trimestre de 2013)

Año	Agricultura	Industria	Construcción	Servicios	Primer empleo y larga duración(*)	Total
2008	3,8	6,2	45	95,5	72,9	223,6
2009	5,3	8,1	39,6	110,8	130,1	293,8
2010	6	6,8	29,1	100,8	171,7	314,4
2011	3,8	7,2	27,9	110,8	192,2	341,9
2012	8,6	7,1	21,9	112,2	218,6	368,4
2013	3,8	7,3	19,3	90,1	251,3	371,7

(\*) Parados que buscan primer empleo o han dejado su último empleo hace más de un año

Nota. Solo se clasifican por sector económico los parados que han dejado su último empleo hace 12 meses o menos



En la siguiente tabla se observa la evolución del desempleo en el Norte de Gran Canaria, y el importante crecimiento que ha tenido desde el año 2007:

**Tabla: Evolución del desempleo en el Norte de Gran Canaria desde el año 2007 a la actualidad:**

Municipio	2007	2008	2009	2010	2011	2012	2013	2014
Agaete	514	702	764	812	870	911	881	833
Artenara	50	62	80	99	143	138	132	96
Arucas	2821	3978	4751	4948	5.168	5.611	5.486	5.272
Firgas	561	718	872	931	1.022	1.083	1.075	993
Gáldar	2120	2818	3295	3339	3.624	3.855	3.841	3.713
Moya	537	776	981	978	1.099	1.164	1.130	1.079
La Aldea de San Nicolás	469	739	967	988	1.079	1.144	1.239	1.146
Santa María de Guía	1184	1541	1780	1779	1.939	2.132	2.142	2.085
Teror	748	1025	1249	1253	1.413	1.519	1.478	1.423
Valleseco	224	327	374	407	459	464	421	449
<b>TOTAL</b>	<b>9.228</b>	<b>12.686</b>	<b>15.113</b>	<b>15.534</b>	<b>16.816</b>	<b>18.021</b>	<b>17.825</b>	<b>17.089</b>

\* Datos octubre 2014

En la siguiente tabla se puede observar que el paro en nuestra Comarca tiene una especial incidencia entre las mujeres y los mayores de 45 años. Sin embargo el paro entre los jóvenes es inferior causado por la emigración laboral interior que existe en el Norte hacia Las Palmas de Gran Canaria y el Sur de la Isla.

**Tabla: Datos de desempleo a diciembre 2014 (hombre, mujeres y desempleados + 45 años y -25 años)**

Municipio	Diciembre 2014	HOMBRES	MUJERES	+ 45 AÑOS	25 AÑOS
Agaete	833	402	431	373	57
Artenara	96	37	59	47	8
Arucas	5.272	2.476	2.796	2.438	406
Firgas	993	439	554	465	70
Gáldar	3.713	1.773	1.940	1.542	353
Moya	1.079	492	587	488	91
La Aldea de San Nicolás	1.146	633	513	454	158
Santa María de Guía	2.085	997	1.088	852	202
Teror	1.423	663	760	702	125
Valleseco	449	229	220	206	37
<b>TOTAL</b>	<b>17.089</b>	<b>8.141</b>	<b>8.948</b>	<b>7.567</b>	<b>1.507</b>
		<b>47,64% PARADOS</b>	<b>52,36% PARADOS</b>	<b>44,28% PARADOS</b>	<b>8,82% PARADOS</b>

Entre los mayores de 45 años destaca el bajo nivel formativo existente en la Comarca.



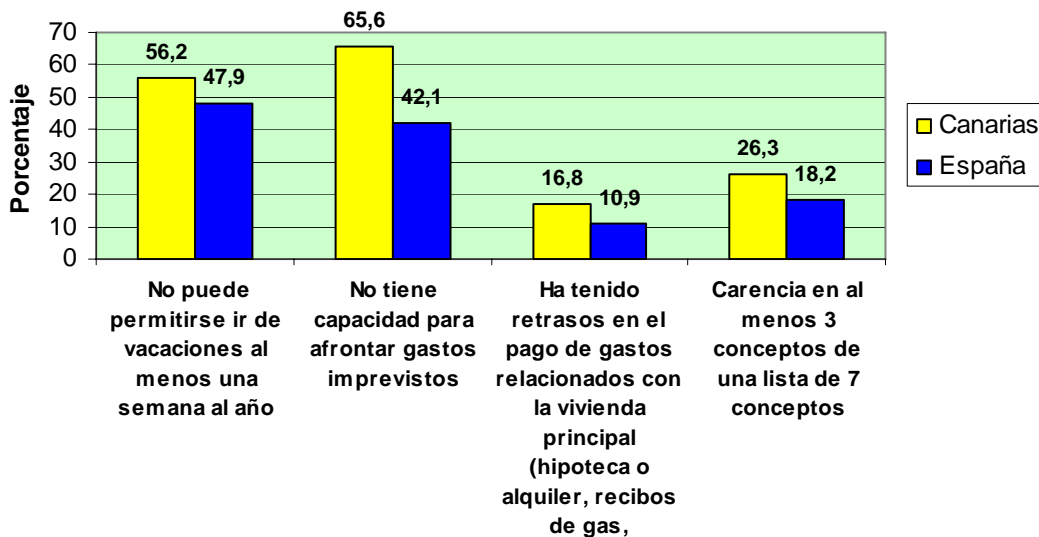
## Economía y condiciones de vida

Los resultados de la Encuesta de Condiciones de Vida (ECV) realizada en 2013 por el INE ofrecen información sobre los ingresos medios de los hogares españoles durante el año 2012. El ingreso medio anual neto por hogar se situó en 26.775 euros, con una disminución del 3,5% respecto al año anterior.

En la siguiente tabla se puede observar la ECV comparativo entre la media nacional y la Canaria.

**Tabla: Datos de la carencia material nivel nacional y Canarias en 2013.**

Fuente: INE (Encuesta de condiciones de vida 2013)



**Carencia en al menos 3 conceptos de una lista de 7 conceptos:**

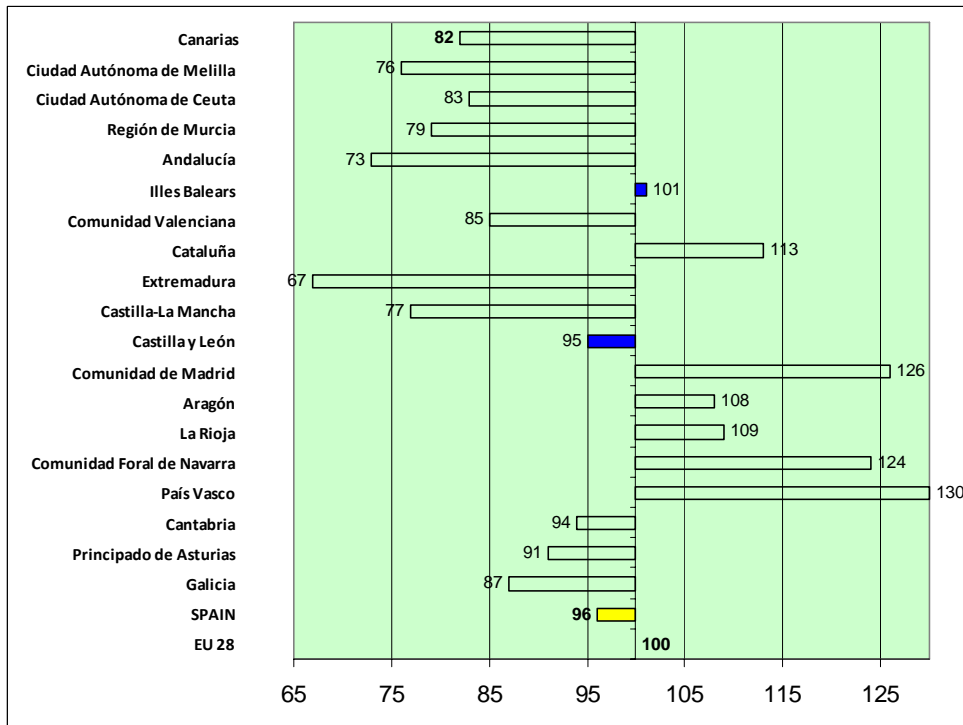
- 1.No puede permitirse ir de vacaciones al menos una semana al año
- 2.No puede permitirse una comida de carne, pollo o pescado al menos cada dos días
- 3.No puede permitirse mantener la vivienda con una temperatura adecuada
- 4.No tiene capacidad para afrontar gastos imprevistos
- 5.Ha tenido retrasos en el pago de gastos relacionados con la vivienda principal (hipoteca o alquiler, recibos de gas, comunidad...) en los últimos 12 meses
- 6.No puede permitirse disponer de un automóvil
- 7.No puede permitirse disponer de un ordenador personal



En la siguiente tabla se puede observar el PIB de las Comunidades Autónomas Españolas en comparación con la media europea.

Tabla . GDP per cápita<sup>3</sup> de la Unión Europea de los 28, de España y de sus comunidades autónomas en 2011 (EU28= 100)

Fuente: Eurostat



El 23% de la población canaria se sitúa bajo el umbral de la pobreza en Canarias en 2013, 4 puntos superior a la cifra obtenida en la encuesta de 2007, según la Encuesta de Ingresos y Condiciones de Vida de los Hogares Canarios 2013 realizada por el ISTAC.

El nivel de ingreso disponible en los hogares canarios se ha reducido un 17% de 2007 a 2013, pasando por término medio de 1.950€ a 1.619€ al mes. De hecho, este valor lo sitúa en niveles similares a 2004, donde la media se situaba en 1.647€ mensuales. El valor de la línea de pobreza en Canarias para 2013, sitúa al 23% de la población bajo el umbral de la pobreza, 4 puntos superior a la cifra obtenida en la encuesta de 2007.

Los datos recogidos en el Directorio Central de Empresas

<sup>3</sup> Gross domestic product (GDP) es una medida de la actividad económica definida por Eurostat



(DIRCE), confeccionados por el Instituto Nacional de Estadística (INE), el censo empresarial canario asciende a 129.566 empresas, lo que implica una disminución de 1.749 entidades si lo comparamos con enero de 2012<sup>4</sup>.

La representatividad del tejido productivo de Canarias en el conjunto nacional se sitúa así en el 4,1 por ciento.

No obstante, Canarias acentúa su caída en 0,4 puntos porcentuales con respecto al descenso estimado a inicios de 2012, cuando se perdieron el 0,9% de las empresas, en un contexto en el que también se acelera el ritmo de caída a escala nacional, al pasar del -1,6% al -1,7 por ciento.

Resulta asimismo relevante analizar la evolución del censo empresarial durante el intervalo 2008-2013, al ser este el periodo en el que se circunscribe la crisis económica.

Según el DIRCE, el número de empresas en Canarias disminuyó entre 2008 y 2013 un 9,7%, lo que se traduce en una caída de 13.905 empresas.

El descenso del número de empresas resultó más intenso en las Islas que en el conjunto del estado, donde se aprecia una variación durante el mismo periodo del 8,1%, equivalente a una reducción absoluta de 275.669 unidades empresariales.

En cuanto a la evolución por provincias, la pérdida de empresas a lo largo del periodo resulta más acusada en el término provincial de Las Palmas, donde desaparecen un 10,5% de las sociedades, por un retroceso durante el mismo periodo del 8,8% en Santa Cruz de Tenerife.

Los datos oficiales del Directorio Central de Empresas muestran que, a enero de 2013, el censo empresarial en Canarias estaba cifrado en 129.566 entidades, 1.749 empresas menos que durante el año anterior, debido a la caída relativa anual de un 1,3% respecto de enero de 2012.

La actividad económica del **Norte de Gran Canaria** también se ha visto reducida significativamente especialmente en el Sector Comercio.<sup>5</sup> **En el período 2007-2012 el comercio minorista se**

<sup>4</sup> Informe Anual de la Economía Canaria 2013. Confederación Canaria de Empresarios.

<sup>5</sup> Fuente: Anuario estadístico de La Caixa año 2013



**ha reducido un 29,5% de media en la Comarca y un 22,9 del Comercio Mayorista** en el último lustro, frente a la media regional e insular situada en el 10%.

Durante este período también **se ha visto reducido un 32,7% la actividad de bares y restaurantes de la Comarca.**

En el caso de la agricultura de exportación debemos destacar la existencia de una importante crisis en el sector causado por la reducción de ayudas y el importante aumento competencia extracomunitaria en los mercados tradicionales de Canarias en Europa.

El **sector industrial del Norte de Gran Canaria** ha tenido una importante presencia en nuestros municipios, sobre todo la ligada a la alimentación y materiales auxiliares de la construcción, que son referente en Canarias por su innovación, calidad y por ser empresas exportadoras, pero en las últimas décadas ha existido un fenómeno de deslocalización hacia otras zonas de la Isla.

En la siguiente tabla se puede observar la frágil estructura empresarial de los municipios del Norte de Gran Canaria, según el CNAE.

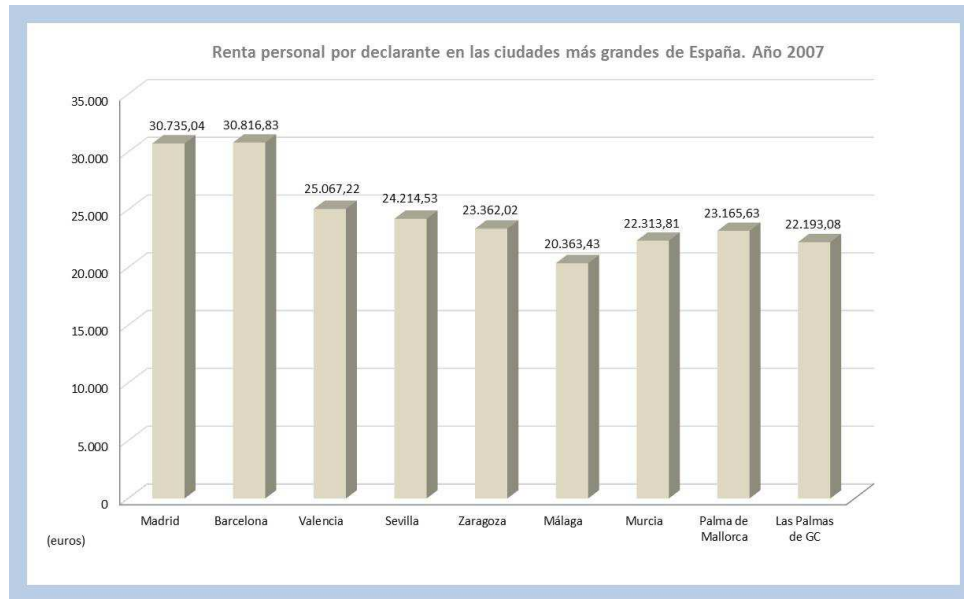
*Tabla . Nº de empresas según sectores económicos (CNAE-09) en la Mancomunidad y en Canarias a diciembre de 2013*  
Fuente: ISTAC

Ámbito geográfico	TOTAL	Agrario	Industria	Construcción	Servicios
<b>Mancomunidad del Norte de Gran Canaria</b>	<b>1870</b>	<b>13</b>	<b>150</b>	<b>186</b>	<b>1521</b>
Agaete	78	1	2	5	70
Artenara	14	0	0	1	13
Arucas	526	1	49	43	433
Firgas	102	0	5	14	83
Gáldar	434	4	35	53	342
La Aldea de San Nicolás	91	4	9	6	72
Moya	139	1	9	21	108
Santa María de Guía	238	0	17	25	196
Teror	196	2	17	15	162
Valleseco	52	0	7	3	42
<b>Canarias</b>	<b>56.162</b>	<b>196</b>	<b>2.744</b>	<b>3.948</b>	<b>49.274</b>

La Fedea (Fundación de Estudios Aplicados) presentó en diciembre de 2014 una nueva base de datos de Renta personal de los municipios españoles y su distribución, elaborada a partir de



microdatos de IRPF suministrados por la AEAT del año 2007.



En la siguiente tabla se puede observar los datos de renta personal media analizada por FEDAE en municipios de más de 5.000 habitantes españoles, que en el caso de nuestra Comarca son:

RENDA PERSONAL MEDIA		
	Media habitante	Declarante
<b>Agate</b>	5.267,69	15.965,23
<b>Arucas</b>	<b>7.376,74</b>	<b>18.079,30</b>
<b>Gáldar</b>	6.212,13	15.244,04
<b>Firgas</b>	5.920,30	16.753,72
<b>Moya</b>	5.300,60	15.236,86
<b>La Aldea</b>	<b>3.635,29</b>	<b>11.133,30</b>
<b>Sta. M<sup>a</sup> Guía</b>	5.978,21	16.110,84
<b>Teror</b>	5.961,40	16.924,36

Se puede observar en los datos suministrados que mientras la ciudad de Las Palmas de Gran Canaria tiene una renta media persona por habitante de 22.193,08 €, muy alejada de la más alta de la Comarca de Arucas de 18.079,30€ y todavía más lejos de la más baja de la Isla de Gran Canaria la del municipio de La Aldea de San Nicolás, con 11.133,30€.



El sector turístico es el auténtico motor del crecimiento y desarrollo de Canarias, con un 78% de participación en el PIB. Ello implica un efecto multiplicador sobre los servicios de las islas, especialmente sobre el desarrollo del comercio y la construcción.

El Norte de Gran Canaria se ha visto desde los años 60 al margen del desarrollo turístico de las Islas, lo que produjo una emigración de la población a municipios del Sur de la Isla y una importante deslocalización de empresas de la Comarca.

Nuestra Comarca es un territorio lleno de contrastes que combina un litoral de 93,39 km, lleno de abruptos barrancos, que comienzan en las altas montañas del centro de la Isla para finalizar en pequeñas playas, además disponemos de peculiares piscinas naturales. Las verdes medianías de la Isla con un paisaje agrícola único y diverso son características de nuestros municipios de interior. Ante esta geografía diversa, el desarrollo de una planta alojativa ha sido muy limitado al municipio de Agaete y a La Aldea (si bien esta última está sin desarrollar), y el resto de municipios ha desarrollado una pequeña red de turismo rural y pequeños establecimientos hoteleros singulares, que sin duda son una desventaja respecto a otras zonas de las Islas.

En el año 2013, Gran Canaria tenía 62.647 plazas hoteleras, de las 241.052 existentes en Canarias. En la siguiente tabla se puede observar que el Norte de Gran Canaria dispone de una ínfima planta alojativa hotelera que no llega al 1% de la Isla.

#### Plazas hoteleras en el Norte de Gran Canaria

<b>Agaete</b>	<b>4 Estrellas</b>	<b>28</b>	<b>48</b>
	<b>2 Estrellas</b>	<b>31</b>	<b>59</b>
	<b>4 Estrellas</b>	<b>88</b>	<b>211</b>
	<b>1 Palmera</b>	<b>14</b>	<b>22</b>
<b>La Aldea de S/N</b>	<b>1 Estrella</b>	<b>20</b>	<b>38</b>
	<b>2 Estrellas</b>	<b>27</b>	<b>79</b>
<b>Arucas</b>	<b>2 Palmeras</b>	<b>18</b>	<b>35</b>
<b>Firgas</b>	<b>4 Estrellas provisional</b>	<b>8</b>	<b>16</b>
<b>Gáldar</b>	<b>3 Estrellas</b>	<b>6</b>	<b>12</b>
<b>Moya</b>	<b>1 Estrella</b>	<b>6</b>	<b>12</b>
		<b>246</b>	<b>532</b>

Fuente: Patronato de Turismo de Gran Canaria, noviembre 2014



Las plazas alojativas extrahoteleras en Canarias son 186.719, en Gran Canaria son 69.689 plazas. En el Norte de Gran Canaria el número de plazas, que representa el 0,6% de la Isla, se muestra en la siguiente tabla:

**Plazas extrahoteleras en el Norte de Gran Canaria**

Municipio	Habitaciones	Plazas
Agaete	25	87
Artenara	14	44
Arucas	7	24
Firgas	5	15
Gáldar	8	37
La Aldea de S/N	5	20
Moya	28	94
Santa M <sup>a</sup> de Guía	9	40
Teror	18	74
Valleseco	11	40
<b>Total</b>	<b>130</b>	<b>475</b>

Fuente: Patronato de Turismo de Gran Canaria, noviembre 2014

Ante esta falta de planta alojativa en el Norte de Gran Canaria, una mínima parte de los 3.384.288 de turistas que visitaron la Isla de Gran Canaria de los 12.113.258 que viajaron a Canarias en el año 2013, según el Istac, ha podido alojarse en nuestros municipios.

En el escenario actual y ante las limitaciones territoriales al aumento de la planta alojativa del Norte de Gran Canaria, salvo en la pieza turística territorial nueva de La Aldea, solamente es posible el desarrollo de actividades turísticas complementarias en nuestra Comarca al turismo de sol y playa existente en nuestra Isla, basadas en nuestro medio ambiente, el paisaje, el ocio, la cultura, la gastronomía y la etnografía, características del Norte de Gran Canaria.

### ***Política Territorial y planificación urbanística***

El territorio comprendido por los municipios que conforman la Mancomunidad de Ayuntamientos del Norte de Gran Canaria se caracteriza por una gran variedad de ecosistemas, ambientes y paisajes. Esta gran diversidad de espacios se recoge en la Ley Canaria de Espacios Naturales Protegidos, que protege dentro de nuestra comarca un total de 26.284,3 hectáreas, lo que supone



aproximadamente un 47,55 % de la Comarca.

Desde el año 2005, ésta declarada la **Reserva de la Biosfera de Gran Canaria**, que ocupa 23.439 hectáreas de su espacio en tres municipios del Norte de Gran Canaria (La Aldea de San Nicolás, Artenara y Agaete), es decir, el 50 % de la Comarca, sin que exista un modelo de gestión real para este espacio, ni para el resto de Espacios Naturales Protegidos.

En el siguiente cuadro podemos observar la situación de los Espacios Naturales Protegidos en nuestra Comarca:

FIGURA PROTECCIÓN	DECLARACION	MUNICIPIOS	SUPERFICIES	ESTADO y BOC/BOE	OTRAS PROTECCIONES	RELACION CON OTROS ENP
<b>Reserva Natural Integral del Barranco Oscuro</b>	Ley 12/1987, de 19 de junio, y reclasificado Ley 12/1994, 19 de Diciembre	Moya y Valleseco	35,2 has.	Aprobación definitiva (nº 2004/072 de 15 de Abril de 2004)	Área de sensibilidad ecológica	Parque Rural de Doramas
<b>Reserva Natural Especial del Brezal</b>	Ley 12/1987, de 19 de junio, y reclasificado Ley 12/1994, 19 de Diciembre	Santa María de Guía	107 has.	Aprobación definitiva (nº 2009/040. Viernes 27 de Febrero de 2009)	Área de sensibilidad ecológica	Parque Rural de Doramas
<b>Reserva Natural Especial de Azuaje</b>	Ley 12/1987, de 19 de junio, y reclasificado Ley 12/1994, 19 de Diciembre	Firgas y Moya	61,1 has.	Aprobación definitiva (nº 2004/191 - de 1 de Octubre de 2004)	Área de sensibilidad ecológica	Parque Rural de Doramas
<b>Reserva Natural Especial de Los Tiles de Moya</b>	Ley 12/1987, de 19 de junio, y reclasificado Ley 12/1994, 19 de Diciembre	Moya y Santa María de Guía	91,5 has	Aprobación definitiva (nº 2005/160 de 17 de Agosto de 2005)	Área de sensibilidad ecológica	Parque Rural de Doramas
<b>Parque Natural de Tamadaba</b>	Ley 12/1987, de 19 de junio, y reclasificado Ley 12/1994, 19 de Diciembre	Agaete, Artenara y LA Aldea de San Nicolás.	7.539 has.	Aprobación definitiva (nº 2003/100 de 27 de Mayo de 2003) (Nº 2003/196 de 8 de Octubre de 2003)	Área de sensibilidad ecológica y zona de especial protección para las aves.	Parque Rural del Nublo
<b>Parque Rural de Doramas</b>	Ley 12/1987, de 19 de junio, y reclasificado Ley 12/1994, 19 de Diciembre	Santa María de Guía, Moya, Teror, Arucas, Valleseco y Firgas	3.586 has.	Aprobación Inicial (nº 2010/132. de 7 de Julio de 2010)	Área de sensibilidad ecológica	Reservas Naturales Especiales Los Tilos de Moya y Azuaje y reserva natural integral Barranco Oscuro
<b>Monumento Natural de Amagro</b>	Ley 12/1987, de 19 de junio, y reclasificado Ley 12/1994, 19 de Diciembre	Gáldar	407,7 has.	Aprobación Inicial (nº 2010/105. de 1 de Junio de 2010)	Área de sensibilidad ecológica	Ninguna
<b>Reserva Natural Especial de Güi-Güi</b>	Ley 12/1987, de 19 de junio, y reclasificado Ley 12/1994, 19 de Diciembre	La Aldea de San Nicolás	2.920 has.	Aprobación definitiva (2004/059 de 25 de Marzo de 2004)	Área de sensibilidad ecológica	Parque Rural del Nublo
<b>Monumento Natural del Montañón Negro</b>	Ley 12/1987, de 19 de junio, y reclasificado Ley 12/1994, 19 de Diciembre	Moya, Gáldar, Santa María de Guía y Valleseco	193,6 has.	Aprobación definitiva (nº 2007/105 de 25 de Mayo de 2007)	Punto de Interés Geológico y área de sensibilidad ecológica	Paisaje Protegido de las Cumbres
<b>Paisaje Protegido de las Cumbres</b>	Ley 12/1987, de 19 de junio, y reclasificado Ley 12/1994, 19 de Diciembre	Artenara, Gáldar, Santa Mª de Guía, Moya, Valleseco, Tejeda, San Mateo y Valsequillo	7539 has.	Aprobación definitiva (nº 2010/187. de 22 de Septiembre de 2010)	Área de sensibilidad ecológica	Parque Rural de Doramas, Parque Rural del Nublo y Reserva Natural Especial de Los Marteles.
<b>Parque Rural del Nublo</b>	Ley 12/1987, de 19 de junio, y reclasificado Ley 12/1994, 19 de Diciembre	Artenara, Moya y La Aldea de San Nicolás	8259,5 has.	Aprobación definitiva (Ley 12/1994)(nº 2002/160 de 02 de Diciembre de 2002) Corrección de Errores C-11 Nublo (nº 2008/091 de 7 de Mayo de 2008) Aprobación Inicial (Texto Refundido)(	Área de sensibilidad ecológica (ASE), zona de especial protección para las aves.	R.N.I. de Inagua, M.N. Del Roque Nublo, P.P. de Las Cumbres, R.N.E. de Los Marteles, P.N. De Pílancones, M.N. Tauro, P.N. de Tamadaba y R.N.E.de Güigüi.



				nº 2009/225 de 17 de Noviembre de 2009)		
<b>Reserva Natural Integral de Inagua</b>	Ley 12/1987, de 19 de junio, y reclasificado Ley 12/1994, 19 de Diciembre	La Aldea de San Nicolás, Tejeda y Mogán	3920,3 has. (372 has. De La Aldea de San Nicolás)	Aprobación definitiva (nº 2010/084 de 30 de Abril de 2010)	Zona de especial protección para las aves y Refugio Nacional de Caza	Parque Rrural del Nublo
<b>Paisaje Protegido de Pino Santo</b>	Ley 12/1987, de 19 de junio, y reclasificado Ley 12/1994, 19 de Diciembre	Las Palmas, Santa Brígida, San Mateo y Teror.	3012,3 hectáreas. (331,2 has. De Teror)	Aprobación Definitiva (nº 2006/189 de 27 de Septiembre de 2006) Corrección Errores → Aprobación definitiva (nº 2007/044 de 1 de Marzo de 2007) Corrección Errores → Aprobación definitiva (nº 2008/123 de 20 de Junio de 2008) Modificación Nº1 aprobación definitiva (nº 2008/247 de 11 de Diciembre de 2008) Modificación Nº2 aprobación inicial (nº 2008/067 de 3 de Abril de 2008) Corrección Errores → Aprobación definitiva (nº 2010/113 de 10 de Junio de 2010)	Ninguna	ninguna

Otra figura relevante que alberga el Norte de Gran Canaria es la **Micro Área Marina Protegida "El Roque" de La Aldea de San Nicolás**, la primera en España y que plantea un modelo innovador de gestión costera, basado en áreas marinas protegidas de pequeñas dimensiones, impulsadas por las administraciones locales y asociaciones ciudadanas. Es un modelo revolucionario que hace posible que la ciudadanía, los usuarios de la costa y los ayuntamientos participen activamente en la gestión de los recursos marinos, y tiene como objetivo potenciar la actividad pesquera artesanal en las áreas adyacentes, la investigación, el desarrollo de toda la comunidad local y la cultura de la gestión mediante áreas marinas protegidas (AMP).

Por otro lado, hay que señalar que el desarrollo de la ordenación del territorio en el Norte de Gran Canaria, como por otro



lado el resto de Canarias, ha atravesado diferentes vicisitudes a lo largo de su historia de planeamiento y gestión, que ha ido acompañada por una judicialización excesiva en las últimas décadas. En este contexto la futura gestión del territorio debe servir como impulso al desarrollo socioeconómico de la Comarca, que ha visto como cambiaba su modelo económico basado en la agricultura hasta los años 60 del siglo pasado hasta el modelo basado en la tercerización de la economía actual.

La ordenación del territorio es un eje fundamental para el desarrollo socioeconómico de una Comarca, el Plan Insular de Ordenación de Gran Canaria se encuentra en estos momentos en adaptación a la Ley de Directrices de Ordenación del Territorio y del Turismo, proceso que ha iniciado el Cabildo de Gran Canaria el pasado año 2013 en el que se debe incluir un modelo de desarrollo para los "municipios no turísticos" de la Isla.

El actual PIOGC (2003) tiene previsiones de realización de diferentes Planes Territoriales Especiales (PTE) y Planes Territoriales Parciales (PTP) que afectan directamente al Norte de Gran Canaria a como son:

REFERENCIA	INSTRUMENTO	DENOMINACION	FASE DE TRAMITACION	PUBLICACION
PTP-13	Plan Territorial Parcial	Enclaves Turísticos en La Aldea	No desarrollado	----
PTP-14 <sup>6</sup>	Plan Territorial Parcial	Área de centralidad de Gáldar y Santa María de Guía	2011/02/25 - Documento de Aprobación Provisional - Suspensión de procedimiento	2012/06/11 nº113
PTP-15	Plan Territorial Parcial	Ordenación del Litoral del Norte: Arucas - Moya - Santa María de Guía	2011/03/21 - Documento de Aprobación Inicial Declaración de caducidad	2011/04/14 nº 76 2012/04/19 nº77
PTE-R	Plante Territorial Especial	Residuos de Gran Canaria	2011/07/04 - Documento de Aprobación Inicial	2011/07/13 nº 137
PTE-36a	Plan Territorial Especial	Ordenación de Campos de Golf	2012/06/29 - Documento de Subsanción de deficiencias de la Aprobación Provisional (Aprobación Definitiva)	2012-12-24 nº 250
PTE-36b	Plan Territorial Especial	Ordenación de actividades e instalaciones recreativas, divulgativas, científicas y deportivas en Gran Canaria	2009/07/15 - Documento de Avance	2009/07/07 nº 130

<sup>6</sup> ANUNCIO de 6 de junio de 2014, por el que se somete a información pública la aprobación inicial de la 2ª Modificación Puntual del Plan Insular de Ordenación de Gran Canaria, en el ámbito del Plan Territorial Parcial del Área de Centralidad de Gáldar y Santa María de Guía (PTP-14). (BOCA 20/6/2014)



<b>PTE-37</b>	<b>Plan Territorial Especial</b>	<b>Ordenación Turística de la Costa Noroeste</b>	<b>No desarrollado</b>	<b>-----</b>
<b>PTE-33</b>	Plan Territorial Especial	Ordenación de infraestructuras e instalaciones de telecomunicaciones	2012/09/28 - Documento de Subsanación de deficiencias de la Aprobación Provisional	Certificación
<b>PTE-32</b>	Plan Territorial Especial	Ordenación de infraestructuras de producción, transporte y almacenamiento de energía eólica	2010/03/25 - Documento de Aprobación Inicial	2010/04/16 nº 74
<b>PTE-31</b>	Plan Territorial Especial	Ordenación de corredores de transporte de energía eléctrica	2012/12/27 - Documento de Subsanación de deficiencias de la Aprobación Provisional	Certificación
<b>PTE-30</b>	Plan Territorial Especial	Puertos deportivos turísticos e infraestructuras náuticas	2009/11/16 - Documento de Avance	2009/12/05 nº 239
<b>PTE-22</b>	Plan Territorial Especial	Corredor de transporte público, con infraestructura propia y modo guiado, entre Las Palmas de Gran Canaria y Arucas	2011/02/21 - Documento de Avance	2011/03/14 nº 053
<b>PTE-12</b>	Plan Territorial Especial	Actividad Extractiva y Vertidos	2011/12/19 - Documento de Aprobación Inicial	2012/01/20 nº 14
<b>PTE-09</b>	Plan Territorial Especial	Agropecuario	2012/07/27 - Documento de Subsanación de deficiencias de la Aprobación Provisional	Certificación
<b>PTE-06</b>	Plan Territorial Especial	Patrimonio Histórico	2012/05/21 - Documento de Avance	2012/06/11 nº 113
<b>PTE-05</b>	Plan Territorial Especial	Paisaje	2013/03/25 - Documento Texto Refundido. Aprobación Definitiva	BOC. nº 96, 20 de mayo de 2014.
<b>PTEOTI-GC</b>	Plan Territorial desarrollo de Directrices del Turismo de Canarias	Ordenación Turística Insular	Documento de Aprobación Definitiva. (Subsanado_2013-04-26)	BOC. nº 55, 19 de marzo de 2014.

Los municipios del Norte de Gran Canaria tienen sus planes generales de ordenación municipales en la siguiente situación:

MUNICIPIO	DOCUMENTO APROBADO	ESTADO	FIGURA	Nº MODIF.	Nº REVIS.	RECURSOS	SENTENCIAS	OTROS DATOS
<b>Agate</b>	Plan General 2003	Aprobado (vigente)	Adaptación básica al TRLOTENC	2	1	No constan	1	En trámite PGOU: adaptación al TRLOTENC y Directrices
<b>Artenara</b>	Normas subsidiarias de Artenara - 1998	Aprobado (vigente)	Planeamiento sin aprobar	0	0	No constan	No constan	En trámite PGOU: adaptación al TRLOTENC y Directrices
<b>Arucas</b>	PGO de Arucas, BOC 14 de julio de 2014.	Aprobado (vigente)	Adaptación a TRLOTENC y Directrices	-	-	No constan	Anulación de los PG de los años 2001 y la adaptación básica al TRLOTENC del año 2006	
<b>Firgas</b>	Normas subsidiarias de Firgas	Aprobado (vigente)	Planeamiento sin adaptar	1	1	No constan	No constan	<b>Aprobación de la</b>



	1998/2001							<b>Memoria Ambiental del Plan General de Ordenación (PGO) Supletorio de la Villa de Firgas, COTMAC 27/12/2014</b>
<b>Gáldar</b>	PGOU -2006	Aprobado (vigente)	Adaptación a TRLOTENC y Directrices	10	1	11	2	-
<b>La Aldea de San Nicolás</b>	PGOU -2007	Aprobado (vigente)	Adaptación básica al TRLOTENC	0	0	1	No constan	<b>Aprobado inicialmente el Plan General de Ordenación Supletorio de La Aldea de San Nicolás, BOC 16 de febrero de 2015.</b>
<b>Moya</b>	Normas Subsidiarias de Moya 1999	Aprobado (vigente)	Planeamiento sin adaptar	7	0	No constan	No constan	En trámite PGOU : Adaptación a TRLOTENC y Directrices
<b>Santa María de Guía</b>	PGOU de Santa María de Guía -2005	Aprobado (vigente)	Adaptación plena al TRLOTENC	2	3	No constan	6	En trámite PGOU : Adaptación a Directrices. Aprobado inicialmente.
<b>Teror</b>	Normas Subsidiarias 1995/2010	Aprobado (vigente)	Adaptación básica al TRLOTENC	3	0	No constan	No constan	<b>Aprobación definitiva del PGO Supletorio de Teror, BOC 14 de julio de 2014.</b>
<b>Valleseco</b>	Normas Subsidiarias del Municipio de Valleseco 1995/2001	Aprobado (vigente)	Planeamiento sin adaptar	1	0	No constan	No constan	En trámite PGOU de Valleseco Adaptación a TRLOTENC y Directrices

La complejidad y lentitud a la hora de la tramitación de todos los instrumentos de ordenación del territorio hacen que las inversiones en el Norte de Gran Canaria se alarguen en el tiempo, haciendo a la Comarca menos competitiva respecto a otras zonas.



## 4.2. Análisis DAFO.

A modo de resumen de la información y estudio realizado sobre el Norte de Gran Canaria, y siguiendo una estructura clásica de análisis DAFO, se exponen aquellos puntos significativos, críticos y determinantes a considerar en la futura planificación de la Comarca. El siguiente análisis DAFO debe considerarse un paso intermedio entre el análisis de la situación actual y la estrategia de planificación económica de este proyecto de dinamización.

### MATRIZ DAFO DEL NORTE DE GRAN CANARIA

#### 1. ANÁLISIS INTERNO

##### Fortalezas<sup>1</sup>

- F1.- Importantes recursos patrimoniales y culturales de la Comarca.
- F2.- Diversidad de recursos naturales, medioambientales y paisajísticos del Norte.
- F3.- Disponibilidad de espacio para el desarrollo de nuevas actividades empresariales.
- F4.- Posibilidades de diversificación de la economía actual en el sector servicios.
- F5.- Potencial de desarrollo agrícola del Norte de Gran Canaria.

##### Debilidades<sup>2</sup>

- D1.- Dispersión geográfica de los municipios y la población.
- D2.- Escasa cultura empresarial.
- D3.- Reducida oferta de planta alojativa en la Mancomunidad.
- D4.- Reducido tamaño de las empresas.
- D5.- Escasa oferta complementaria para los visitantes.
- D6.- Población envejecida y disminución en los últimos años.
- D7.- Infraestructuras deficitarias.

#### 2. ANÁLISIS EXTERNO

##### Oportunidades<sup>3</sup>

- O1.- Desarrollo de una política turística especializada en el medioambiente y la cultura.
- O2.- Potenciación y mejora de la gastronomía como recurso de la Comarca.
- O3.- Especialización empresarial en agroindustria.
- O4.- Mejora de la imagen el Norte de Gran Canaria.
- O5.- Desarrollo de actividades de I+D+i en la Comarca.

##### Amenazas<sup>4</sup>

---

1 Ventajas, recursos o capacidades con que cuenta el Norte de Gran Canaria para la mejora o el desarrollo del sector analizado.

2 Desventajas, situaciones desfavorables o carencias que padece Canarias para la mejora o desarrollo del sector analizado.

<sup>3</sup> Oportunidades desde un punto de vista legal, político, económico, social, demográfico, cultural, tecnológico, etc. se le presentan a Canarias que pueden afectar positivamente a esta área.



- A1.- Fuga de consumidores y visitantes a otras zonas de la Isla.
- A2.- Falta de finalización de las infraestructuras viarias pendientes.
- A3.- Falta tecnologías de la comunicación (ADSL, fibra óptica, red 4G, etc).
- A4.- Cierre de empresas en la Comarca por la crisis actual.
- A5.- Centralización de la oferta turística en el Sur de la Isla.
- A6.- Complejidad de la política territorial del Norte de Gran Canaria.

## 5. ÁMBITOS DE ACTUACIÓN Y ACTIVIDADES A DESARROLLAR.

El proyecto se ha diseñado con el objetivo de crear una estrategia de futuro de las actividades económicas del Norte de Gran Canaria para el próximo lustro, basado en un crecimiento inteligente y sostenible necesario para garantizar el desarrollo socioeconómico de la población del Norte de Gran Canaria.

En la siguiente tabla se pueden observar las acciones propuestas por el proyecto:

Tabla. Correlación entre los ámbitos de actuación y las actuaciones propuestas en el proyecto

<b>Actuaciones propuestas por el Proyecto</b>	<b>Código DAFO (al que se pretende dar respuesta)</b>	<b>Ámbito Actuación</b>
1.- Programa de creación de producto turístico del Norte de Gran Canaria.	F1, D2,D3, D5, D7, O1, O4, A1 y A5	Ámbito 1
2.- Plan de Crecimiento Sostenible y Empleo del Norte de Gran Canaria	F3, F4, D4, D6, O1, O2 y D6	Ámbito 3
3.- Programa de desarrollo Rural del Norte de Gran Canaria	F2, F4, F5, D6, D4, O2, O3, O5, A1, A4, y A6	Ámbito 2 y 3
4.- Estrategia de diversificación energética de la Comarca Norte de Gran Canaria	F2, D7, O5 y A6	Ámbito 2
5.- Programa de Desarrollo del I+D+i en el Norte de Gran Canaria	F3, D7, O3, O5, A3 y A6	Ámbito 1

4 Amenazas desde un punto de vista legal, político, económico, social, demográfico, cultural, tecnológico, etc. se le presentan a Canarias y que pueden socavar o dificultar la mejora de esta área.



**Ámbito 1.**

Favorecer la diversificación de la economía del Norte de Gran Canaria.

**Ámbito 2.** Favorecer la competitividad del sector empresarial de la Comarca.

**Ámbito 3.** Fomentar el empleo en el Norte de Gran Canaria.

En los siguientes cuadros exponemos de forma detallada las acciones genéricas que se pretenden con el proyecto. ***De cada una de ellas nacerá un plan de acción concreto que se determinará una vez consensuado el contenido del mismo, en la siguiente fase.***



## 1. PROGRAMA DE CREACIÓN DE PRODUCTO TURÍSTICO DEL NORTE DE GRAN CANARIA

**Objetivo:** La misión del proyecto se centra en el impulso a la **creación y consolidación, la mejora de la competitividad y productividad de las empresas del sector turístico** de la Comarca Norte de Gran Canaria, acompañado de mejoras en las infraestructuras turísticas de los municipios.

**Justificación:** El programa pretende favorecer la diversificación de la economía del Norte de Gran Canaria a través del turismo y la consolidación de un producto turístico diferenciado atendiendo al importante potencial de la zona, con el objetivo de la creación de empleo a través de la especialización de la población en el sector.

**Descripción de la actuación:** Para **fomentar nuevas iniciativas empresariales basada en el turismo** en el Norte de Gran Canaria se hace necesario establecer un marco de servicios dirigidos al visitante de la Comarca con el objetivo de garantizar su acceso a la información y accesibilidad de los municipios, una mejor comunicación de los recursos turísticos del Norte de Gran Canaria y una mejora del producto turístico del Norte de Gran Canaria, apoyando la profesionalización del incipiente sector turístico de la Comarca a través de la formación.

### **Acciones a desarrollar:**

El proyecto pretende dar continuidad a los diferentes planes de calidad y dinamización turística que se han realizado en el Norte de Gran Canaria, para consolidar el producto turístico del Norte de Gran Canaria, con las siguientes acciones:

1. **Plan de Señalización turística del Norte de Gran Canaria.**
2. **Programa de Formación turística para Pymes (mejora gastronómica y calidad turística).**
3. **Creación de base de datos de los recursos turísticos de la Comarca.**
4. **Campaña de imagen turística del Norte de Gran Canaria como destino.**
5. **Programa de rehabilitación y dinamización de los cascos históricos.**
6. **Mejora de infraestructuras turísticas.**
7. **Creación de nuevos productos y rutas turísticas basadas en la cultura de la sostenibilidad ambiental.**
8. **Mejora de las infraestructuras turísticas costeras, con la creación de rutas turísticas para el aprovechamiento de la gastronomía, uso deportivo, etc.**

**PRESUPUESTO:**

**3.000.000 €**



## 2. PLAN DE CRECIMIENTO SOSTENIBLE Y EMPLEO DEL NORTE DE GRAN CANARIA

**Objetivo:** La misión del Plan es **fomentar el empleo en el Norte de Gran Canaria** con acciones que potencien el emprendimiento, la innovación y la formación en el Norte de Gran Canaria, con el objetivo de reducir las elevadas tasas de desempleo de la Comarca.

**Justificación:** El programa pretende favorecer la competitividad de las empresas, empresarios y trabajadores del Norte de Gran Canaria para fomentar el crecimiento del empleo, evitando la deslocalización de empresas y favoreciendo el asentamiento de la población local.

**Descripción de la actuación:** Para fomentar la **iniciativa empresarial**, se establece un marco de servicios dirigidos a los emprendedores y empresas consolidadas que necesitan mejorar la **competitividad empresarial**. Así como un programa de formación destinado al **asesoramiento empresarial** para la innovación y creación de planes de mejora. Por otro lado, se hace necesaria la adopción de medidas de fomento de empleo que cubran las necesidades sociales de la población del Norte de Gran Canaria.

### **Acciones a desarrollar:**

El proyecto pretende mejorar la competitividad de las empresas de la Comarca para la creación de empleo:

- 1.- Elaboración de un diagnóstico de la competitividad de las Pymes del Norte de Gran Canaria.**
- 2.- Elaboración de una estrategia para las empresas y planes de mejora.**
- 3.- Proyecto de ayuda a la innovación en el Norte de Gran Canaria a través de las NNTT.**
- 4.- Análisis y definición de las zonas comerciales de la Comarca, definiendo las potencialidades.**
- 5.- Programas de empleo de emergencia social.**
- 6.- Programas de formación y asesoramiento a empresarios y para el empleo, especialmente dirigidos a jóvenes y desempleados de larga duración.**

**PRESUPUESTO:**

**2.000.000 €**



### 3. PROGRAMA DE DESARROLLO RURAL DEL NORTE DE GRAN CANARIA

**Objetivo:** La misión de este programa es **fomentar el empleo en el Norte de Gran Canaria en el sector primario**, a través del apoyo del emprendimiento y la innovación en la agricultura y ganadería, mejorando la formación, la diversificación de las producciones y el acceso a la comercialización de los productos tradicionales del Norte.

**Justificación:** El programa pretende apoyar al sector primario del Norte de Gran Canaria que tradicionalmente ha sido referente en Gran Canaria, garantizando además el suministro alimenticio de la Isla. Además se hace necesario el apoyo a la agricultura tradicional y de exportación en el Norte de Gran Canaria que está gravemente afectada por la pérdida de competitividad en los mercados locales e internacionales

**Descripción de la actuación:** El programa pretende mejorar la competitividad del sector primario del Norte de Gran Canaria, mejorar la imagen de los productos tradicionales de la Comarca y fomentar la comercialización de los productos. Además de una mejora del desarrollo Rural de la Comarca.

#### **Acciones a desarrollar:**

1. **Realización de un plan de Desarrollo Agrícola Comarcal.**
2. **Programa de formación de jóvenes agricultores, huertos urbanos, gestión de residuos, I+D, producción destinada a la comercialización, etc.**
3. **Plan de apoyo a los productos tradicionales del Norte de Gran Canaria.**
4. **Programa de apoyo a la conservación del paisaje rural: Contratos territoriales.**
5. **Campaña de comunicación de la Marca Norte de Gran Canaria en los productos agrícolas.**
6. **Programa de apoyo a la Comercialización de productos locales: Mercado Comarcal de Cuatro Caminos en Santa María de Guía y mercados tradicionales del Norte.**
7. **Programa de apoyo a la Comercialización de las industrias de la mancomunidad y sus productos.**
8. **Promover la diversificación del sector primario fomentando la implantación de nuevas actividades en el medio natural (turismo rural, visitas a producciones, rutas de pastoreo, etc.)**
9. **Programa de apoyo a la ganadería y al pastoreo en el Norte de Gran Canaria: creación de guardería para ganaderos, fomento de la especialización en la transformación de productos agrícolas y mejora de la producción para la comercialización.**
10. **Programa de actuaciones relacionadas con la mejora de los entornos rurales (saneamiento, depuración, residuos, etc.).**
11. **Desarrollo y promoción del sector primario agropecuario.**

**PRESUPUESTO:**

**2.000.000 €**



#### 4. ESTRATEGIA DE DIVERSIFICACIÓN ENERGÉTICA DE LA COMARCA NORTE DE GRAN CANARIA

**Objetivo:** La misión de este programa es reducir las emisiones de CO<sub>2</sub> a la atmósfera, para ello desde el Norte de Gran Canaria se **pretende utilizar las energías renovables disponibles en nuestro entorno para garantizar un desarrollo sostenible de la Comarca**, minimizando la dependencia energética y las emisiones de gases que provocan el calentamiento de la tierra y el consecuente efecto invernadero. Por otro lado, se pretende fomentar actividades empresariales relacionadas con estas energías en el Norte.

**Justificación:** El programa pretende diversificar la economía del Norte de Gran Canaria aprovechando los recursos naturales disponibles, garantizando la generación de actividades económicas relacionadas con este sector económico que generen empleo en la Comarca, además de garantizar el suministro eléctrico de la Comarca.

**Descripción de la actuación:** Para fomentar las **iniciativas empresariales en el sector de las energías renovables**, se hace necesario que desde las propias administraciones se realicen inversiones de mejora de la eficiencia energética, el apoyo a tendencias innovadoras de energías, fomento de la formación y programas pilotos de buenas prácticas en materias de energías renovables.

**Acciones a desarrollar:** El proyecto pretende posicionar al Norte de Gran Canaria en el sector de las energías renovables, con las siguientes acciones:

1. **Plan de ahorro y eficiencia energética de instalaciones públicas. Techos solares en edificios públicos.**
2. **Plan de ahorro y eficiencia energética en el sector privado:**
  - Campañas:
    - "Hogares sostenibles"
    - "Establecimientos sostenibles"
  - Creación de ordenanzas para bonificar:
    - licencias de obras de edificios sostenibles
    - Impuestos de vehículos que emitan <10gr CO<sub>2</sub>
  - Campañas transversales:
    - Contra el buzoneo indiscriminado
    - De movilidad (bicicleta, concienciación, excluir el vehículo de los centros históricos y/o comerciales)
3. **Diseño de un plan de formación para Pymes en energías renovables.**
4. **Programa de apoyo e implantación de vehículos eléctricos en el Norte de Gran Canaria.**
5. **Plan de Movilidad Sostenible del Norte de Gran Canaria.**
6. **Proyecto de implantación de energías renovables en la Comarca, como la eólica, undimotriz, y la fotovoltaica.**
7. **Programas de aprovechamiento de energía hidráulica en saltos de aguas existentes en la Comarca.**
8. **Programa de aprovechamiento de energía procedente de residuos, como la biomasa.**



**9. Creación de microrredes eléctricas para zonas aisladas basadas en energías renovables.**

**10. Incentivos municipales para las inversiones sostenibles.**

**PRESUPUESTO:**

**2.000.000 €**

## **5. PROGRAMA DE DESARROLLO DEL I+D+i EN EL NORTE DE GRAN CANARIA**

**Objetivo:** La misión de este programa es **fomentar el I+D+i en el Norte de Gran Canaria** como eje de desarrollo económico y empresarial capaz de generar empleo y diversificación de la economía local.

**Justificación:** El programa pretende apoyar la diversificación económica del Norte de Gran Canaria a través de la innovación y desarrollo I+D+i de la que ha estado al margen históricamente, fomentando la creación de empleo y generación de actividad económica en torno al Parque Científico Tecnológico Comarcal.

**Descripción de la actuación:** Para fomentar la **iniciativa empresarial en I+D+i**, se hace necesaria agrupar el esfuerzo de todas las administraciones públicas en el desarrollo de este proyecto pionero en la Comarca Norte de Gran Canaria, que necesita de un impulso para su puesta en funcionamiento.

### **Acciones a desarrollar:**

El proyecto pretende dar continuidad al importante esfuerzo realizado con el Parque Científico Comarcal del Norte de Gran Canaria, ubicado en La Punta de Gáldar, que se ha logrado con la colaboración entre la Fundación de Parques Científicos de Gran Canaria, la Universidad de Las Palmas de Gran Canaria, el Ayuntamiento de Gáldar y la Mancomunidad:

- 1. Programa de puesta en marcha y mejora de las instalaciones del Parque Científico Tecnológico Comarcal.**
- 2. Plan de formación de I+D+i a la emprendeduría en colaboración con el resto de instituciones especializadas en Gran Canaria.**
- 3. Plan de fomento del I+D+i de las industrias locales.**

**PRESUPUESTO:**

**3.000.000 €**



## 6. PRESUPUESTO Y PROGRAMACIÓN DEL PROYECTO.

El proyecto se ha presupuestado en **12 millones de euros** para el período 2014-2020, coincidiendo con el nuevo período financiero de la Unión Europea.

El objetivo es canalizar los fondos de todas las administraciones: europea, nacionales, regionales e insulares en la realización de este proyecto.

*La inversión prevista, puede parecer escasa, frente a los ambiciosos objetivos, pero la misión final del Plan es conseguir dinamizar la economía del Norte de Gran Canaria con acciones puntuales desde las administraciones públicas que se conviertan en un factor multiplicador de inversiones, no sólo públicas, sino también privadas, hasta el año 2020.*


### CRONOGRAMA 2104-2020

Redacción del proyecto. Borrador 1.0							
Panel de expertos en desarrollo local.							
Panel de expertos de agentes económicos y sociales.							
Panel de expertos de otras administraciones públicas y universidad							
Cierre de acciones del proyecto							
Período de participación ciudadana. Borrador 2.0							
Presentación definitiva del documento.							
Preparación de proyectos para Convocatorias							
Evaluación del proyecto							



### **Reuniones celebradas:**

- Aprobación del Proyecto por la Junta de Gobierno de la Mancomunidad, 13 de noviembre de 2014.
- Presentación a las Agencias de Desarrollo Local de la Comarca, el 21 de noviembre de 2014.
- Presentación a las Organizaciones empresariales, el 18 de diciembre de 2014.
- Presentación a los Agentes Sociales, el 29 de enero de 2015.
- Presentación a las Instituciones, el 10 de febrero de 2015.
- Pleno de la Mancomunidad celebrado el 4 de marzo de 2015, en el que se aprueba inicialmente el documento y se inicia la participación ciudadana.