



Gobierno de Canarias
Consejería de Economía y Hacienda



MANCOMUNIDAD
DEL NORTE
DE GRAN CANARIA



PLAN GLOBAL DE COMPETITIVIDAD DEL NORTE DE GRAN CANARIA 2005-2010



Índice

- Introducción.
- Mejoras de las Infraestructuras.
- Acciones sobre sectores económicos.
 - ✓ Turismo.
 - ✓ Desarrollo Industrial, Logístico y Comercial.
 - ✓ Sector Primario: Agricultura, Ganadería y Acuicultura.
- Fomento de la Formación y las Nuevas Tecnologías.



Introducción

- La Comunidad Autónoma de Canarias ha experimentado un gran desarrollo en los últimos veinticinco años, entre otros factores, por el modelo de crecimiento articulado basado en el turismo europeo de masas de “sol y playa”. Este importante avance socioeconómico no ha sido proporcional en todas las comarcas de la isla, de tal forma que la del Norte ha perdido peso relativo en algunos de los principales indicadores socioeconómicos.

Es esta situación la que hace necesario y justifica la adopción de una serie de acciones específicas desde las administraciones públicas, locales, insulares y regionales, orientadas a equilibrar el proceso de desarrollo económico, apoyando a la inversión privada al objeto de que se generen actividades innovadoras generadoras de riqueza y empleo que revitalicen el tejido productivo de la zona.


El **Plan Global de Competitividad**, elaborado y suscrito por los municipios de Agaete, Artenara, Arucas, Firgas, Gáldar, Moya, San Nicolás de Tolentino, Sta. M^a de Guía, Teror, Valleseco, miembros de la Mancomunidad del Norte y la Consejería de Economía y Hacienda del Gobierno Autónomo, con la participación de SODECAN, tiene como finalidad fomentar el desarrollo económico y el tejido empresarial de la comarca por un periodo de cinco años, mediante diferentes actuaciones como son aumentar la competitividad de las empresas y la puesta en marcha de inversiones en materia de infraestructuras, entre otras.

Mejoras de las Infraestructuras

- Una de las principales actuaciones del Plan Global de Competitividad es la ejecución del **Plan de Infraestructuras**, con mejoras en la red viaria, en comunicación marítima, suministro energético, gestión de agua y la creación de un complejo multifuncional del Norte.

➤ **RED VIARIA:**

Las carreteras son un importante aglutinador de actividad económica. Por ello, la ejecución del corredor norte, del que quedan pendientes algunas fases, será un catalizador del desarrollo del tejido productivo de la Comarca Norte de Gran Canaria que requiere, en el próximo quinquenio, infraestructuras viarias que mejoren las comunicaciones de la zona con el resto de la isla.





Mejoras de las Infraestructuras

■ Red Viaria: ejecución y/o culminación de las siguientes vías.

- 1. A ejecutar por Ministerio de Fomento:**
 - 1. GC-2.-Tramo Agaete-La Aldea.**
 - 2. GC-2.-Tramo Arucas-Pagador.**
 - 3. GC-2.-Tramo Pagador-Guía.**
- 2. A ejecutar por Gobierno de Canarias:**
 - 1. GC-21.-Tamaraceite-Teror.**
 - 2. GC-2.-Cuarto Carril Granja Agrícola.**
- 3. A ejecutar por Cabildo de Gran Canaria:**
 - 1. GC-20.-Tramo La Goleta de Arucas-La Cruz de Firgas.**
 - 2. GC-75.-Pagador-Moya.**
- 4. Plan Insular de Ordenación de Gran Canaria:**
 - 1. Nuevo Acceso a Firgas desde la GC-2 por Casablanca.**
 - 2. Nuevo Acceso a Valleseco.**
- 5. Nuevo Convenio Estado-Canarias:**
 - 1. IV Fase Circunvalación Tramo Granja Agrícola-Tamaraceite.**

Mejoras de las Infraestructuras

■ COMUNICACIÓN MARÍTIMA:

La proximidad y buena comunicación con el área metropolitana de Las Palmas de Gran Canarias y el creciente tránsito hacia Tenerife es un claro vector de potencialidades económicas, que hasta ahora no ha repercutido en la creación de nuevas actividades con valor añadido en su entorno. El papel que juega el **Puerto de Las Nieves en Agaete** es fundamental. Por ello mejorar la comunicación marítima con su **ampliación**, potenciaría el corredor norte.

■ SUMINISTRO ENERGÉTICO:

Entre las actuaciones previstas figura la instalación de un Parque Eólico de cuarenta y cuatro megavatios en la Comarca para garantizar un mejor suministro para la zona. Asimismo, el aumento de la potencia de la red eléctrica de Gáldar, Agaete y la Aldea de San Nicolás.



Mejoras de las Infraestructuras

■ **GESTIÓN DEL AGUA:**

El Plan Global Contempla, la creación de una empresa Mixta de Gestión del Agua, por el Consejo Insular de Aguas y la Mancomunidad de Ayuntamientos del Norte de Gran Canaria.

■ **COMPLEJO MULTIFUNCIONAL:**

Otra de las actuaciones dentro del Plan de Infraestructuras será la creación de un COMPLEJO MULTIFUNCIONAL, coordinador de todas las acciones del Plan, que albergará servicios de información turística, un centro de interpretación patrimonial, aulas de formación, apoyo empresarial, vivero de empresas y desarrollo tecnológico agrícola y ganadero.





Acciones sobre Sectores Económicos

- El Plan Global de Competitividad propone una serie de acciones sobre los sectores económicos, primario, secundario y, especialmente, sobre el turismo, que, en este último caso, tienen como principal objetivo promover la incorporación de la Comarca Norte a la oferta turística de Gran Canaria.

Para ello, nada mejor que aprovechar los recursos medioambientales y los históricos y patrimoniales de la comarca.

En este marco, las propuestas del Plan Global de Competitividad, se dirigen:

- **TURISMO:**
- **TURISMO RURAL:** creación de una marca común y el establecimiento de una categorización que actúe como un indicador de calidad para los turistas.
- **TURISMO VERDE/ MEDIOAMBIENTAL:** uso de todos los espacios protegidos de la comarca para la realización de actividades turísticas de esparcimiento de la población, aprovechando el patrimonio etnográfico y medioambiental; con la creación de alojamientos en cabañas de madera y albergues que complementen a los hoteles rurales; aulas de la Naturaleza y una estación científico biológica en el Cortijo de Tamadaba.

Esta oferta turística contaría también con actividades en los espacios protegidos, senderismo, paseos ecuestres y, en general con deportes de contacto con la naturaleza.

Acciones sobre Sectores Económicos

- **TURISMO DE CAMPING:** se desarrollará esta actividad turística atendiendo a su amplio potencial de demanda.
- **TURISMO NAÚTICO:** el corredor costero, por debajo de la cota 400, presenta un deterioro ambiental ocasionado por el abandono del espacio agrícola tradicional, la ocupación del territorio y la escasa calidad de la construcción residencial. Sin embargo, ese corredor costero concentra buena parte de las potencialidades de desarrollo de la Comarca. Así, la zona costera puede ser un importante catalizador que permita la diversificación, cualificación y desarrollo de la actividad turística del norte con la introducción de nuevas formas de explotación, como las que puedan derivarse de la construcción de puertos deportivos y pesqueros en Agaete, Gáldar, San Felipe en Santa María de Guía, La Aldea de San Nicolás y El Puertillo en Arucas.





Acciones sobre Sectores Económicos

- **TURISMO DE GOLF:** se crearán tres campos de golf de dieciocho hoyos, uno en Guía, otro en Gáldar y otro en Arucas, con urbanizaciones de alto standing.
- **TURISMO DE SALUD:** adecuación a las últimas demandas de oferta turística con la potenciación de un turismo de salud. Para ello se reexplotará el Hotel- Balneario de Azuaje con dimensiones que permita su rentabilidad, se crearán tres clínicas, residencias geriátricas y villas independientes en Agaete y se ofertará el Hotel de los Berrazales en Agaete.
- **TURISMO DE CASCOS HISTÓRICOS:** se potenciará el valor histórico- artístico de los Cascos Históricos de Arucas, Gáldar, Guía y Teror.
- **TURISMO ARQUEOLÓGICO:** se potenciará el valor arqueológico de yacimientos de indudable interés etnográfico como el Cenobio de Valerón en Santa María de Guía, La Guancha y la Cueva Pintada en Gáldar y el Maypés en Agaete.
- **TURISMO CULTURAL:** el valor cultural de los municipios del Norte volverán a ser punto de referencia de los turistas que quieran conocer la historia de nuestra isla y de sus protagonistas. Se desarrollarán dos proyectos como son la creación de la Fundación Pepe Dámaso en Agaete y el Complejo del Árbol Sagrado en Arucas.



Acciones sobre Sectores Económicos

Como acciones complementarias a las citadas anteriormente se creará un **Plan de Dinamización Turística**, que incluirá obras de infraestructuras en todos los municipios y la puesta en marcha de mejoras de los **Servicios públicos en las zonas turísticas de la Costa**, que facilitará la comodidad de los turistas que visiten los municipios de la comarca norte, y al mismo tiempo permitirá que se desarrollen **Rutas Turísticas** para potenciar los atractivos de las medianías como son sus quesos, sus barrancos y la basílica de Nuestra Señora del Pino. Así se crearían las Rutas del “Queso” de “Los Barrancos” y “del Pino”, en Teror, Valleseco y Firgas.

También se actuará sobre la red de **Transporte público de viajeros**, para mejorar las conexiones de la Comarca Norte.

Con las actividades propuestas se pretende fomentar el desarrollo económico-empresarial ya que las desarrollarían emprendedores de la zona y serían divulgadas por una campaña de publicidad turística.

Presupuesto Turismo	73 millones de euros
----------------------------	-----------------------------

Acciones sobre Sectores Económicos

➤ DESARROLLO INDUSTRIAL Y LOGÍSTICO:

Entre las oportunidades potenciales de dinamización económica local, en el sector industrial, el Plan Global de Competitividad dirige sus acciones al fortalecimiento y renovación de la industria local, sustentada en el aprovechamiento que supone la oportunidad del Puerto de Las Nieves y el desarrollo completo del corredor norte. Se trata de desarrollar servicios de apoyo a la industria existente y de estimular la producción artesana e industrial basada en elementos de identidad local. Para ello se propone el **establecimiento de una zona industrial competitiva**, de un millón de metros cuadrados y zona residencial, que atraiga inversiones que generen empleo y riqueza, así como la **creación y mejora de los accesos a las zonas industriales de los municipios**. Aprovechando la ampliación del Puerto de Las Nieves esta zona industrial se complementaría con un **área logística**, con una superficie mínima de 50 hectáreas, que aproveche su potencial como nexo de unión interinsular; y un **parque empresarial** donde puedan establecerse empresas de actividades estratégicas y servicios de tecnología avanzada que se establezcan en él por su cercanía a la capital grancanaria y las posibles sinergias con La Granja y la Facultad de Veterinaria.




Acciones sobre Sectores Económicos

➤ DESARROLLO COMERCIAL:

Los más de 117.000 habitantes que actualmente tiene el Norte son baza suficiente para sustentar un desarrollo comercial adecuado. El Plan de Competitividad plantea acciones para lograr su revitalización:

- ✓ Establecimiento de una gran superficie comercial como cabecera en la Comarca.
- ✓ Revitalización urbanística y comercial de los cascos urbanos de los municipios.



**Presupuesto Desarrollo
Industrial, Logístico y
Comercial**

77,9 millones de euros

Acciones sobre Sectores Económicos

➤ AGRICULTURA:

En el marco del necesario equilibrio entre la protección medioambiental y el desarrollo económico de la Comarca del Norte, la actividad agrícola puede adquirir nuevo protagonismo, ya que los tradicionales modelos de secano, se sustituyen por otras formas de explotación más competitivas como el hortofrutícola o el de las flores.

El Plan Global de Competitividad propone las siguientes acciones:

- ✓ Diversificar y ordenar la actividad agrícola de exportación y de medianías
- ✓ Impulsar la innovación tecnológica.
- ✓ Mejorar su comercialización.
- ✓ Reorientar la producción, dirigiéndola a cultivos más rentables, atendiendo al déficit de producción hortofrutícola de Gran Canaria.
- ✓ Crear una cooperativa de Agricultura ecológica.

*** Para coordinar todas estas acciones el Plan prevé la constitución de una Sociedad para el Desarrollo Agrícola del Norte.**



Acciones sobre Sectores Económicos

➤ GANADERÍA:

Las acciones encaminadas al desarrollo de la ganadería se basan en:


- ✓ Aprovechamiento de los recursos y de la tradición existentes en la zona
- ✓ Establecimiento de las medidas necesarias para que se apliquen todos los requerimientos sanitarios y de protección del territorio.
- ✓ Establecimiento de varios polígonos ganaderos, uno comarcal y siete municipales.
- ✓ Potenciar el desarrollo de la actividad ganadera en los espacios protegidos.
- ✓ Creación de un matadero comarcal.



Acciones sobre Sectores Económicos

➤ ACUICULTURA:

La Acuicultura, como forma de explotación del litoral costero alternativo a la explotación pesquera tradicional, cuenta también con un apartado principal en el Plan de Competividad, en el que se establece su desarrollo como actividad económica desde la perspectiva industrializada, complementada por el desarrollo de la misma para las confradías de pescadores de la Comarca.



**Presupuesto Sector Primario:
Agricultura, Ganadería y
Acuicultura**

17,5 millones de euros

Fomento de la Formación y las Nuevas Tecnologías

➤ **FORMACIÓN:**

- La Formación de nuestros jóvenes y la aplicación de las nuevas tecnologías son instrumentos fundamentales para evitar la pérdida de competitividad. El Plan propone:
 - ✓ Potenciar la Formación, mediante la aplicación de los módulos de Formación Profesional, acordes con las demandas presentes y futuras del empresariado.
 - ✓ Realizar cursos tanto para empresas como para empleados.

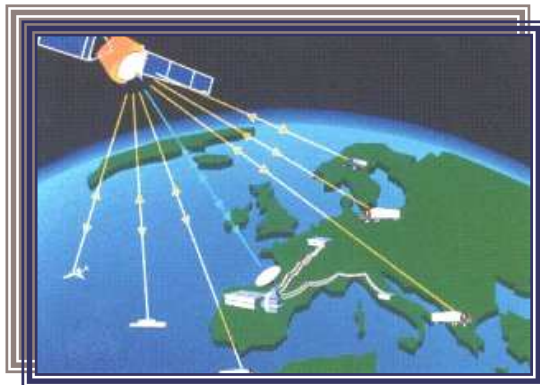


Fomento de la Formación y las Nuevas Tecnologías

➤ NUEVAS TECNOLOGÍAS:

El objetivo de la aplicación de las Nuevas Tecnologías es situarse a la vanguardia para evitar un futuro sin posibilidades. Entre las acciones destacan:

- ✓ Lograr la cobertura ADSL y Wi-fi, en el conjunto de la Mancomunidad.
- ✓ Ofrecer cursos de formación para su utilización a empresarios, empleados y colectivos desfavorecidos.



**Presupuesto Formación y
Nuevas Tecnologías**

1,6 millones de euros



■ ANEXOS